

地域計画

策定年月日	令和 7年 8月 1日
更新年月日	()
目標年度	令和17年度
市町村名 (市町村コード)	神河町 28446
地域名 (地域内農業集落名)	比延地区 (比延)

注:「地域名」欄には、協議の場が設けられた区域を記載し、農林業センサスの農業集落名を記載してください。

1 地域における農業の将来の在り方

(1) 地域計画の区域の状況

区域内の農用地等面積(農業上の利用が行われる農用地等の区域)	5.8	ha
① 農業振興地域のうち農用地区域内の農地面積	3.5	ha
② 田の面積	5.3	ha
③ 畑の面積(果樹、茶等を含む)	0.5	ha
④ 区域内において、規模縮小などの意向のある農地面積の合計	0.0	ha
⑤ 区域内において、今後農業を担う者が引き受ける意向のある農地面積の合計	0.0	ha
(参考) 区域内における〇才以上の農業者の農地面積の合計	—	ha
うち後継者不在の農業者の農地面積の合計	—	ha
(備考)		

注1:①については、農業振興地域担当部局と調整の上、記載してください。
 2:②及び③については、農業委員会の農地台帳の面積(現況地目)に基づき記載してください。
 3:④については、規模縮小又は離農の意向のある農地面積を記載してください。
 4:⑤については、区域内に特定することができない場合には、引き受ける意向のあるすべての農地面積を記載の上、備考欄にその旨記載してください。
 5:(参考)の区域内における〇才以上の農業者の農地面積等については、できる限り記載するように努めてください。
 6:「区域内の農用地等面積」に遊休農地が含まれている場合には、備考欄にその面積を記載してください。

(2) 地域農業の現状及び課題

<p>比延区では、個人農家に加えて、氏、氏、氏を中心に水稻、麦、小豆、大豆、野菜などを耕作してきた。令和7年度より氏が当地区から撤退することとなり、氏、氏に加えて氏がその農地の受け手となっていた。大型機械が利用できない農地もあることから、農地の受け手の確保・育成と、農地の維持管理に対する農地所有者や地域住民の協力が重要となっている。</p>

(3) 地域における農業の将来の在り方(作物の生産や栽培方法については、必須記載事項)

<p>○組織: 氏、氏、氏を中心に営農活動を行い、生産省力化・効率化を目指したスマート農業を促進し、若手が参入しやすい体制作りやコストダウンに努める。 ○生産: 氏、氏は水稻、氏は野菜を基本に、地域にあった品種、作物の検討に努める。 ○農地維持: 地域が主となり担い手と協力しながら多面的交付金の有効活用により農地維持を行う。</p>

2 農業の将来の在り方に向けた農用地の効率的かつ総合的な利用に関する目標

(1) 農用地の効率的かつ総合的な利用に関する方針			
離農する農家の農地受け入れ先として農地バンクを活用し、地区内で集積を進めている氏、氏、への集積、集約化を担っていく。 また、耕作を続ける個人農家は、担い手と協力し、当地区の農地を守る。			
(2) 担い手(効率的かつ安定的な経営を営む者)に対する農用地の集積に関する目標			
現状の集積率	60%	%	将来の目標とする集積率
			65 %
(3) 農用地の集団化(集約化)に関する目標			
担い手ごとの効率化を考慮した集約化を行う。			

3 農業者及び区域内の関係者が2の目標を達成するためとるべき必要な措置

(1)農用地の集積、集団化の取組
担い手を中心に集積集約化を進める。(農地バンクを活用)
(2)農地中間管理機構の活用方法
・耕作を続ける個人の農家以外の農地所有者は原則として農地中間管理機構に貸し付ける ・耕作を続ける個人の農家が離農する時は原則として農地中間管理機構に貸し付ける
(3)基盤整備事業への取組
畦畔管理及び水管理等の労力、費用が非常に大きく、スマート機器、機械が活用できる畦畔再構築や畦畔の除去、水路(パイプライン)等の導入を検討する。
(4)多様な経営体の確保・育成の取組
担い手が受託面積を増やしていくためには、労働者確保を含め組織の拡充が求められる為、その支援と協力に取り組んでいく。
(5)農業協同組合等の農業支援サービス事業者等への農作業委託の取組

以下任意記載事項(地域の実情に応じて、必要な事項を選択し、取組内容を記載してください)

<input checked="" type="checkbox"/> ①鳥獣被害防止対策	<input type="checkbox"/> ②有機・減農薬・減肥料	<input checked="" type="checkbox"/> ③スマート農業	<input type="checkbox"/> ④畑地化・輸出等	<input type="checkbox"/> ⑤果樹等
<input type="checkbox"/> ⑥燃料・資源作物等	<input checked="" type="checkbox"/> ⑦保全・管理等	<input type="checkbox"/> ⑧農業用施設	<input type="checkbox"/> ⑨耕畜連携等	<input type="checkbox"/> ⑩その他

【選択した上記の取組内容】

- ①地域が主となり、担い手と協力して鳥獣害防護柵の点検・補修を定期的に行い被害を最小限に抑える。
- ③今後も、人材の不足が予想される中、労働力の軽減を図るため、畦畔の再構築、パイプライン化及びリモコン草刈り機等の導入等検討する。
- ⑦多面的機能支払制度を活用し、農地の保全、管理に努める。

4 地域内の農業を担う者一覧(目標地図に位置付ける者)

属性	農業を担う者 (氏名・名称)	現状			10年後 (目標年度:令和 年度)				
		経営作目等	経営面積	作業受託面積	経営作目等	経営面積	作業受託面積	目標地図上の表示	備考
認農		水稲・麦・大豆・小豆	0.17 ha	ha	水稲・麦・大豆・小豆	0.17 ha	ha	A	
認就		野菜	0.47 ha	ha	野菜	0.47 ha	ha	B	
利用者		水稲・野菜等	0.55 ha	ha	水稲・野菜等	0.55 ha	ha	C	
利用者		水稲	2.29 ha	ha	水稲	2.29 ha	ha	D	
利用者		水稲	0.37 ha	ha	水稲	0.37 ha	ha	E	
利用者		水稲	0.39 ha	ha	水稲	0.39 ha	ha	E	
利用者		野菜	0.13 ha	ha	野菜	0.13 ha	ha	E	
			ha	ha		ha	ha		
			ha	ha		ha	ha		
			ha	ha		ha	ha		
			ha	ha		ha	ha		
			ha	ha		ha	ha		
			ha	ha		ha	ha		
			ha	ha		ha	ha		
			ha	ha		ha	ha		
計	7経営体		4.37 ha	0 ha		4.37 ha	0 ha		

注1:「属性」欄には、認定農業は「認農」、認定新規就農者は「認就」、法人化を行うことが確実であると市町村が判断する集落営農は「集」、基本構想水準到達者は「到達」、農業協同組合は「農協」、農業支援サービス事業者(農協を除く)は「サ」、上記に該当しない農用地等を継続的に利用する者は「利用者」の属性を記載してください。
 2:「経営面積」「作業受託面積」欄には、地域計画の対象地域内における農業を担う者の経営面積、作業受託面積を記載してください。
 3:農業を担う者に位置付ける場合は、できる限りその者から同意を得ていること。
 4:作業受託面積には、基幹3作業の実面積を記載してください。なお特定農作業受託面積は、作業受託面積に含めず、経営面積に含めてください。
 5:備考欄には、農業を担う者として位置付けられた者に不測の事態に備えて、代わりに利用する者を記載するよう努めてください。

5 農業支援サービス事業者一覧(任意記載事項)

番号	事業体名 (氏名・名称)	作業内容	対象品目

6 目標地図(別添のとおり)

7 基盤法第22条の3(地域計画に係る提案の特例)を活用する場合には、以下を記載してください。

農用地所有者等数(人)	うち計画同意者数(人・%)

注1:「農用地所有者等」欄には、区域内の農用地等の所有者、賃借人等の使用収益権者の数を記載してください。

注2:「うち計画同意者数」欄には、同意者数を記載してください。

注3:提案する地区の対象となる範囲を目標地図に明記してください。

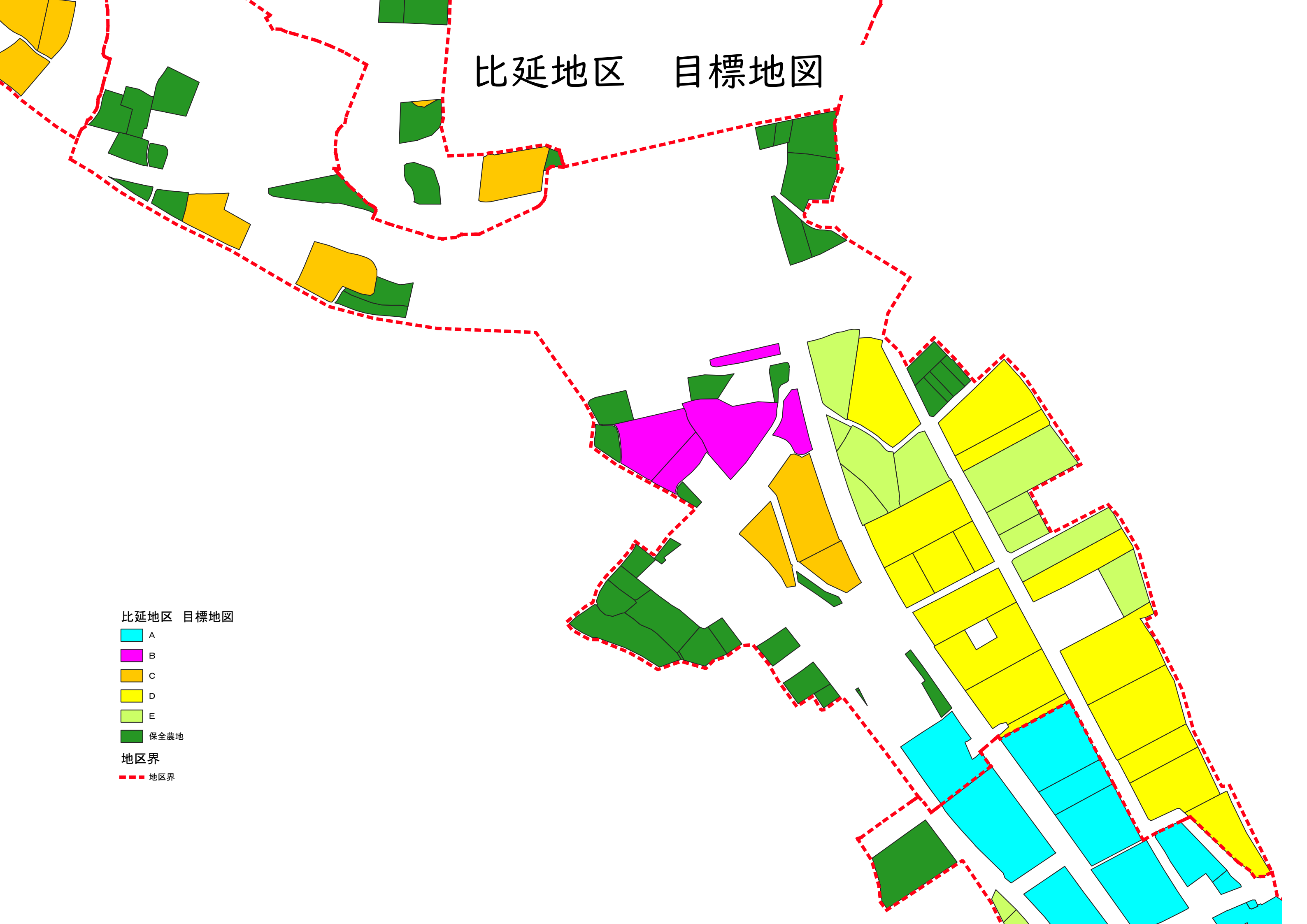
(留意事項)

農業を担う者を位置付ける際、これらの者の氏名が含まれた地域計画について、法令に基づく手続として、本人の同意なく、関係者の意見聴取や、地域計画の案の縦覧、地域計画の公告を行うことができますが、個人情報を保有するに当たっては、利用目的をできる限り特定し、本人から直接書面に記録された個人情報を取得するときは、あらかじめ、本人に対し、その利用目的を明示してください。








また、市町村の公報への掲載等とは別に、インターネットの利用により関係者以外の不特定多数に対して情報を提供する場合は、氏名を削除するなど配慮してください。

必要に応じて区域内の農用地の一覧を参考として添付してください。

比延地区 目標地図



比延地区 目標地図

-  A
-  B
-  C
-  D
-  E
-  保全農地
- 地区界**
-  地区界